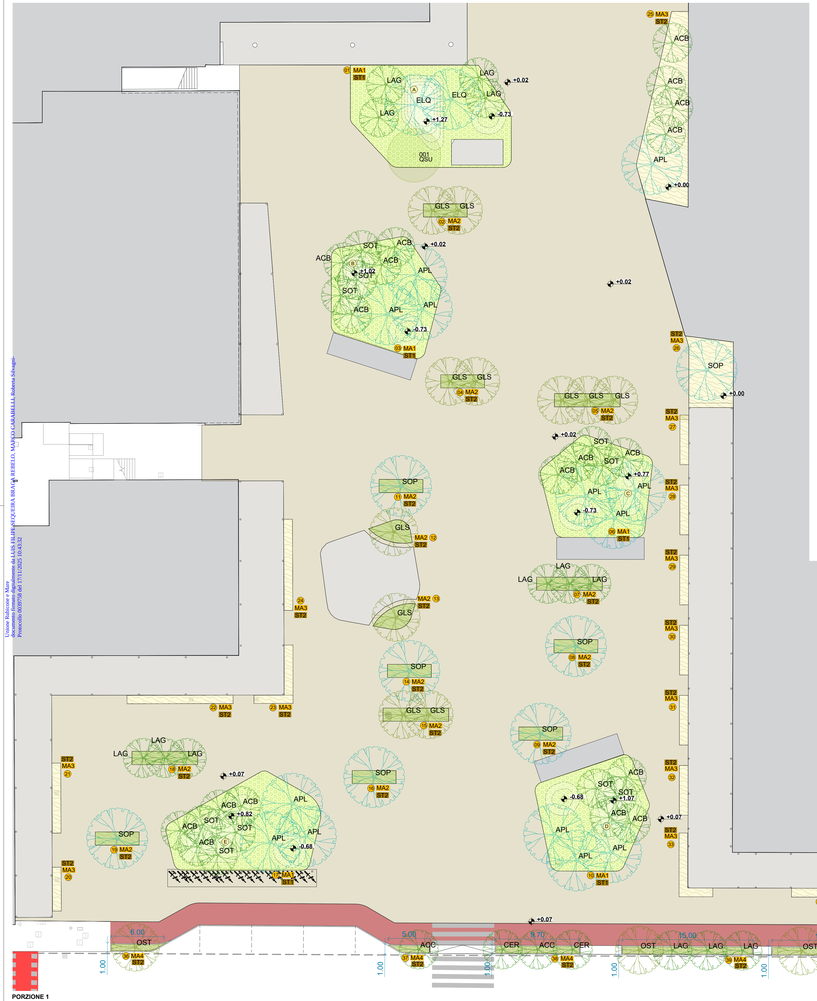

PIANO ARBUSTIVO - QUANTITA' E DIMENSIONI ALLA FORNITURA

MA1 - macchia arbustiva

id area	area [m²]	Cornus sanguinea	Viburnum tinus	Osmanthus heterophyllus 'Goshiki'	Pittosporum tobira	Euonymus japonicus 'Grandiflora'	Ligustrum ovalifolium 'Vicaryi'	Cercis siliquastrum	Zelkova serrata 'Janus'	Lagerstroemia indica cv.var.	Zelkova serrata 'Wagner'
		alt. dx/sx/mq	alt. dx/sx/mq	alt. dx/sx/mq	alt. dx/sx/mq	alt. dx/sx/mq	alt. dx/sx/mq	alt. dx/sx/mq	alt. dx/sx/mq	alt. dx/sx/mq	alt. dx/sx/mq
		cal dim/circ.cons.	cont(C) cc.vol.lit(P) dim(P) H(cm)	cont(C) cc.vol.lit(P) dim(P) H(cm)	cont(C) cc.vol.lit(P) dim(P) H(cm)	cont(C) cc.vol.lit(P) dim(P) H(cm)	cont(C) cc.vol.lit(P) dim(P) H(cm)	cont(C) cc.vol.lit(P) dim(P) H(cm)	cont(C) cc.vol.lit(P) dim(P) H(cm)	cont(C) cc.vol.lit(P) dim(P) H(cm)	cont(C) cc.vol.lit(P) dim(P) H(cm)
01	704,84	15	15	37	25	17	5	27	15	25	210
02	123,10	10	10	25	15	12	3	15	10	15	150
03	231,60	15	15	35	25	15	5	25	15	25	210
04	198,12	15	15	35	25	15	5	25	15	25	210
05	37,55	5	5	15	10	8	3	10	5	10	150
TOTALE	1295	60	60	147	100	67	21	102	60	100	930

RA1 - rampicanti

id area	lungh. [m]	Clematis armandii	Pyracanthe coccinea pyrameidea	Phyllyrea angustifolia	Hedera canariensis
		alt. dx/sx/mq	alt. dx/sx/mq	alt. dx/sx/mq	alt. dx/sx/mq
		cal dim/circ.cons.	cont(C) cc.vol.lit(P) dim(P) H(cm)	cont(C) cc.vol.lit(P) dim(P) H(cm)	cont(C) cc.vol.lit(P) dim(P) H(cm)
		piante	piante	piante	piante
45	9,00	3	3	3	3
46	9,00	3	3	3	3
47	9,00	3	3	3	3
48	11,00	3	3	3	3
TOTALE	38,00	12	12	12	12

MA2 - macchia arbustiva

id area	area [m²]	Osmanthus heterophyllus 'Goshiki'	Viburnum tinus	Osmanthus heterophyllus 'Goshiki'	Zelkova serrata 'Wagner'	Euonymus japonicus 'Grandiflora'
		alt. dx/sx/mq	alt. dx/sx/mq	alt. dx/sx/mq	alt. dx/sx/mq	alt. dx/sx/mq
		cal dim/circ.cons.	cont(C) cc.vol.lit(P) dim(P) H(cm)	cont(C) cc.vol.lit(P) dim(P) H(cm)	cont(C) cc.vol.lit(P) dim(P) H(cm)	cont(C) cc.vol.lit(P) dim(P) H(cm)
02	7,00	2	2	2	1	1
03	7,00	2	2	2	1	1
04	7,00	2	2	2	1	1
07	11,00	3	3	3	1	1
08	7,00	2	2	2	1	1
09	7,00	2	2	2	1	1
10	7,00	2	2	2	1	1
11	6,00	2	2	2	1	1
12	6,00	2	2	2	1	1
13	7,00	2	2	2	1	1
14	7,00	2	2	2	1	1
15	7,00	2	2	2	1	1
16	7,00	2	2	2	1	1
17	7,00	2	2	2	1	1
TOTALE	108,00	29	29	29	15	15

MA3 - macchia arbustiva

id area	area [m²]	Lagerstroemia indica cv.var. (chickasaw)	Osmanthus heterophyllus 'Goshiki'	Zelkova serrata 'Wagner'	Zelkova serrata 'Grandiflora'	Pittosporum tobira
		alt. dx/sx/mq	alt. dx/sx/mq	alt. dx/sx/mq	alt. dx/sx/mq	alt. dx/sx/mq
		cal dim/circ.cons.	cont(C) cc.vol.lit(P) dim(P) H(cm)	cont(C) cc.vol.lit(P) dim(P) H(cm)	cont(C) cc.vol.lit(P) dim(P) H(cm)	cont(C) cc.vol.lit(P) dim(P) H(cm)
18	6,00	1	2	1	1	1
19	6,00	1	2	1	1	1
20	11,00	2	3	2	2	2
21	7,00	1	2	1	1	1
22	10,00	2	3	2	2	2
23	31,00	10	10	6	6	10
24	7,00	1	2	1	1	1
25	9,00	2	2	1	1	2
26	9,00	2	2	1	1	2
27	7,00	1	2	1	1	1
28	7,00	1	2	1	1	1
29	7,00	1	2	1	1	1
30	7,00	1	2	1	1	1
31	7,00	1	2	1	1	1
32	7,00	1	2	1	1	1
TOTALE	137,00	28	40	22	20	28

MA4 - macchia arbustiva

id area	area [m²]	Pittosporum angustifolia	Osmanthus heterophyllus 'Goshiki'	Hedera canariensis	Ligustrum ovalifolium 'Vicaryi'
		alt. dx/sx/mq	alt. dx/sx/mq	alt. dx/sx/mq	alt. dx/sx/mq
		cal dim/circ.cons.	cont(C) cc.vol.lit(P) dim(P) H(cm)	cont(C) cc.vol.lit(P) dim(P) H(cm)	cont(C) cc.vol.lit(P) dim(P) H(cm)
33	5,50	1	1	1	1
34	5,50	1	1	1	1
35	14,00	3	2	2	2
36	14,00	3	2	2	2
37	17,00	4	2	2	2
38	8,00	2	1	1	1
39	15,00	3	2	2	2
40	15,00	3	2	2	2
41	15,12	3	2	2	2
42	17,00	4	2	2	2
43	17,14	4	2	2	2
44	19,87	5	2	2	2
45	9,12	2	1	1	1
46	4,00	1	1	1	1
47	7,00	2	1	1	1
48	7,00	2	1	1	1
49	7,00	2	1	1	1
TOTALE	196,12	42	20	20	20

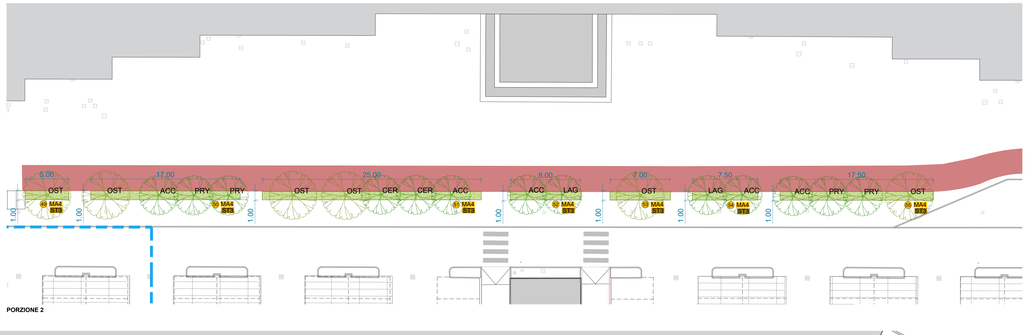

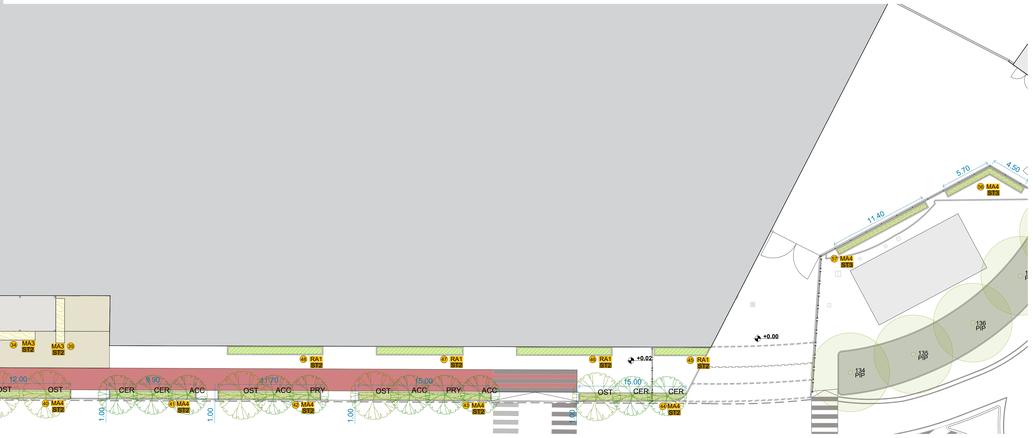

LEGENDA RILIEVO ALBERATURE

00 XXX numero progressivo sigla specie

alberature di stato di fatto in conservazione

alberi
sigla - specie

ALN	*Alnus cordata*	PIP	*Pinus pinea*
CEL	*Celtis australis*	QSU	*Quercus suber*
MAE	*Melia azedarach*	TIX	*Tilia* spp.

FORMAZIONE STRATO COLTURALE

BILANCIO VOLUMI SCAVI E RINTERRI

ambito	area [m²]	h. pavim. [cm]	h. scavo sup/sx [cm]	nuova fornitura h. subsoil mq/dx [cm]	nuova fornitura h. topsoil mq/dx [cm]	scavi e demolizioni volume demolizione [m³]	scavi e demolizioni volume scavo [m³]	rinterri volume subsoil [m³]	rinterri volume topsoil [m³]
P.A.ST1	704,84	0	80	90	30	0,00	563,88	634,36	211,45
P.A.ST2	490,36	0	80	90	30	0,00	392,18	441,25	147,08
P.A.ST3	300,11	0	75	85	30	0,00	75,08	85,10	30,04

I.D. rilevato	volume [m³]
A	10,67
B	5,91
C	2,68
D	11,30
E	7,33

SUPERFICI DESIGILLATE DI PROGETTO

Zona 2 - Piazza
- nuova pavimentazione semipermeabile - 4704,67 m²
- nuova superficie permeabile - 1295,21 m²

LEGENDA OPERE A VERDE

macchie arbustive
- MA1
- MA2
- MA3
- MA4

aree alberate nei parcheggi
- PA1
- PA2
- PA3

prato rasato
- PR1

rampicanti per rivestimento parietale
- RA1

RIEPILOGO SUPERFICI - OPERE A VERDE

ambito	tipologia	area [m²]	lunghezza [m]
P.A.MA1	mix arbustivi	704,84	0,00
P.A.MA2	mix arbustivi	123,10	0,00
P.A.MA3	mix arbustivi	231,60	0,00
P.A.MA4	mix arbustivi	198,12	0,00
P.A.RA1	mix rampicanti	37,55	38,40

SPECIE ARBOREE DI NUOVO IMPIANTO - QUANTITA' E DIMENSIONI ALLA FORNITURA

ACB - *Acer buergerianum*
albero/lo - circ. 16-18 cm- q.tà 18

ACC - *Acer campestre*
albero/lo - circ. 18-20 cm- q.tà 11

APL - *Acer platanoides*
albero/lo - circ. 21-25 cm- q.tà 13

CER - *Cercis siliquastrum*
albero/lo - circ. 18-20 cm- q.tà 8

ELQ - *Elaeagnus 'Quicksilver'*
albero/lo - circ. 21-25 cm- q.tà 2

GLS - *Gleditsia triacanthos f. inermis 'Skyline'*
albero/lo - circ. 21-25 cm - q.tà 11

LAG - *Lagerstroemia indica cv.var.*
albero/lo - circ. 16-18 cm- q.tà 15

OST - *Ostrya carpinifolia*
albero/lo - circ. 21-25 cm- q.tà 13

PRY - *Prunus x yedoensis*
albero/lo - circ. 18-20 cm- q.tà 6

SOP - *Sophora japonica*
albero/lo - circ. 18-20 cm- q.tà 7

SOT - *Sorbus torminalis*
albero/lo - circ. 18-20 cm- q.tà 10

SPECIE ARBOREE - ABACO


ACB - *Acer buergerianum* - 3G
ACC - *Acer campestre* - 3G
APL - *Acer platanoides* - 1G
CER - *Cercis siliquastrum* - 3G
ELQ - *Elaeagnus 'Quicksilver'* - 1G
GLS - *Gleditsia triacanthos f. inermis 'Skyline'* - 2G
LAG - *Lagerstroemia cv.var.* - 3G
OST - *Ostrya carpinifolia* - 2G
PRY - *Prunus x yedoensis* - 3G
SOP - *Sophora japonica* - 1G
SOT - *Sorbus torminalis* - 3G

PLANIMETRIA DI INQUADRAMENTO

roberta silvagni - architettura e ingegneria
ARCH. ROBERTA SILVAGNI -Via dello Uccellino 47 -Savignano sul Rubicone - tel.+39 0541 943702 - fax +39 0541941971 - roberta@studiosilvagni.it

COMUNE DI SAVIGNANO SUL RUBICONE
PROVINCIA DI FORLI - CESENA

PIANO DI RIQUALIFICAZIONE URBANISTICA E RIGENERAZIONE URBANA ALL'INTERNO DEL PARCO COMMERCIALE ROMAGNA SHOPPING VALLEY AMBITO POLO FUNZIONALE A-15 Località Capanni

committente proponente comproprietario
IMMOBILIARE GALLERIE COMMERCIALI SPA
via Ferrante Aporti n.8/10 - 20125 Milano - P.IVA 12826080155

comproprietario
IPER MONTEBELLO SPA
via A. Ponchielli n. - 20129 Milano - P.IVA 05585750155

progettisti
DOTT. ARCH. ROBERTA SILVAGNI
iscritto ordine architetti FC n.1297 - c.f. SLV RRT 77L44F C573U
L35 L35 ARCHITETTI S.R.L.
Amministratrice unica: Dott. Arch. Colaiacovo Mariano
Iscritto ordine architetti MI n. 22983 - c.f. MAR CRN 68C46 B336C

tavola	oggetto	scala
TAV 5.2.bis	NUOVA PIAZZA - PARTICOLARI	1:200 A1

nome file	data
TAV 5.2.bis NUOVA PIAZZA - PARTICOLARI.dwg	novembre 2025

Licenza Autodesk a Autor
Provvedimento Ordine degli Ingegneri di LODI EBLIPRO@CERTIFICA.ORG Firma digitale REBECCA MARIA LAURA ERELLA Roberta Silvagni